

T.C.
GÖKSUN İLÇESİ
UMUMİ HIFZISSİHHA MECLİS KARARI

KARAR NO : 11
KARAR TARİHİ : 19.11.2024

İlçemiz Umumi Hıfzıssıhha Meclisi 19.11.2024 Salı günü saat 10:00 'da Kaymakam Ömer Faruk DUMAN Başkanlığında Kaymakamlık Toplantı salonunda toplanarak gündemdeki konu görüşülmüş ve aşağıdaki kararlar alınmıştır.

Kahramanmaraş Büyükşehir Belediyesinin 04.09.2024 Tarih ve E-85329526-756.01-20800, 10.09.2024 Tarih ve E-85329526-622.01-208955 Sayılı Yazıları.

İlgi tarih ve sayılı yazılar ile İlçemiz **Arslanbey Mahallesi**nde Ana Taşınmaz Niteliği Ham Toprak olarak yer alan 700, 701, 702, 703, 704, 705, 706, 707, 708, 709, 710, 711, 712, 713, 714, 715 parsellerde bulunan toplam 12.384,68 m² lik alanın ve **Temürağa Mahallesi**nde Ana Taşınmaz Niteliği Tarla olarak yer alan 120 ada 86 parseldeki 1.219,13 m² lik alanın Kahramanmaraş Büyükşehir Belediye Başkanlığı tarafından mezarlık alanı olarak kullanılmak üzere tahsisi talep edilmektedir. Mezarlık yeri olarak tahsisi için talep edilen yerlere; 19.01.2010 tarih ve 27467 sayılı Resmi Gazetede yayımlanarak yürürlüğe giren "Mezarlık Yerlerinin İnşası ile Cenaze Nakil ve Defin İşlemleri Hakkında Yönetmeliğin" 6.maddesi uyarınca oluşturulan Yer Seçimi Komisyonunca 03.10.2024 tarihinde gidilerek anılan Yönetmelik kapsamında belirtilen yer seçimi kriterleri açısından yerinde inceleme yapılmış ve rapor düzenlenmiş olup;

Bu bağlamda;

İlçemiz **Arslanbey Mahallesi**nde Mezarlık yeri olarak düşünülen ham toprak vasıflı alanların jeolojik olarak alüvyon yelpazesine ait tutturulmuş killi-çakıllı-siltli-kumlu birim üzerinde bulunmaktadır. Topoğrafik eğim yaklaşık %8 civarındadır. Söz konusu alanlar gömülecek cesetlerin ayrışmasına müsait, su ve havanın geçmesine izin verecek şekilde küçük taneli toprak parçalarını içermektedir. Mezarlık yeri olarak düşünülen alanlarda 2. Defin işlemi için en az 10 yıllık bir sürenin geçmesi gerekmektedir. Yine İlçemiz **Arslanbey Mahallesi**ndeki Mezarlık alanı olarak düşünülen yerlerde içme ve kullanma su kaynağının olmadığı, hâkim rüzgârın kuzey doğudan olduğu, doğusunun dağlık alan olduğu tespit edilmiştir.

İlçemiz **Temürağa Mahallesi**nde Mezarlık yeri olarak düşünülen alanın Jeolojik olarak siltli, çakıllı birimden oluştuğu gözlenmiştir. Bu birimlerin alterasyonu sonucu yüzeyde killi-çakıllı toprak meydana gelmiştir. **Mezarlık olarak alanın yeterli sızdırmazlık özelliğine sahip zemin özelliği göstermediği ve mevcut su kanalına yeterli uzaklıkta olmadığı tespit edilmiştir.**

Yapılacak olan düzenleme ve fiziki müdahaleler esnasında 2863 sayılı Yasanın 4. Maddesinde yer alan "Haber Verme Zorunluluğu" gereğince aynı yasa kapsamında korunması gerekli kültür varlıkları niteliği taşıyan buluntu veya kalıntıya rastlanması halinde çalışmaların

ivedilikle durdurularak bu en geç 3 (üç) gün içerisinde en yakın Müze Müdürlüğüne veya köyde muhtara veya diğer yerlerde Mülki İdare Amirlerine bildirilmesi şartıyla,

Bu kapsamda;


Mezarlı yerlerinin İnşası ile Cenaze Nakil ve Defin İşlemleri Hakkında Yönetmelik çerçevesinde yukarıda belirtilen İlçemiz Arslanbey Mahallesiindeki alanların mezarlık yeri olarak kullanılmasında sakınca bulunmadığına,

Mezarlı yerlerinin İnşası ile Cenaze Nakil ve Defin İşlemleri Hakkında Yönetmelik çerçevesinde yukarıda belirtilen İlçemiz Temurağa Mahallesiindeki alanların mezarlık yeri olarak kullanılmasına uygun olmayacağına,


-Alınan kararların Kahramanmaraş Büyükşehir Belediyesi Sosyal Hizmetler Daire Başkanlığı tarafından yürütülmesine,

-Alınan kararların Göksun Kaymakamlığı ve Göksun Belediyesi internet sayfalarında ilan edilmesine ve sosyal medya hesaplarında paylaşılmasına,

Oybirliği ile karar verilmiştir.



Ömer Faruk DUMAN
Kaymakam
Komisyon Başkanı



Selim CÜCE
Belediye Başkanı




Dr. Fatih ORTABAKAN
İlçe Sağlık Müdürü



Dr. Şeref Yiğit AKPINAR
İlçe Millî Eğitim Müdürü



Şahin KOÇ
Veteriner Hekim



Ercan BİNİCİ
Serbest Eczacı